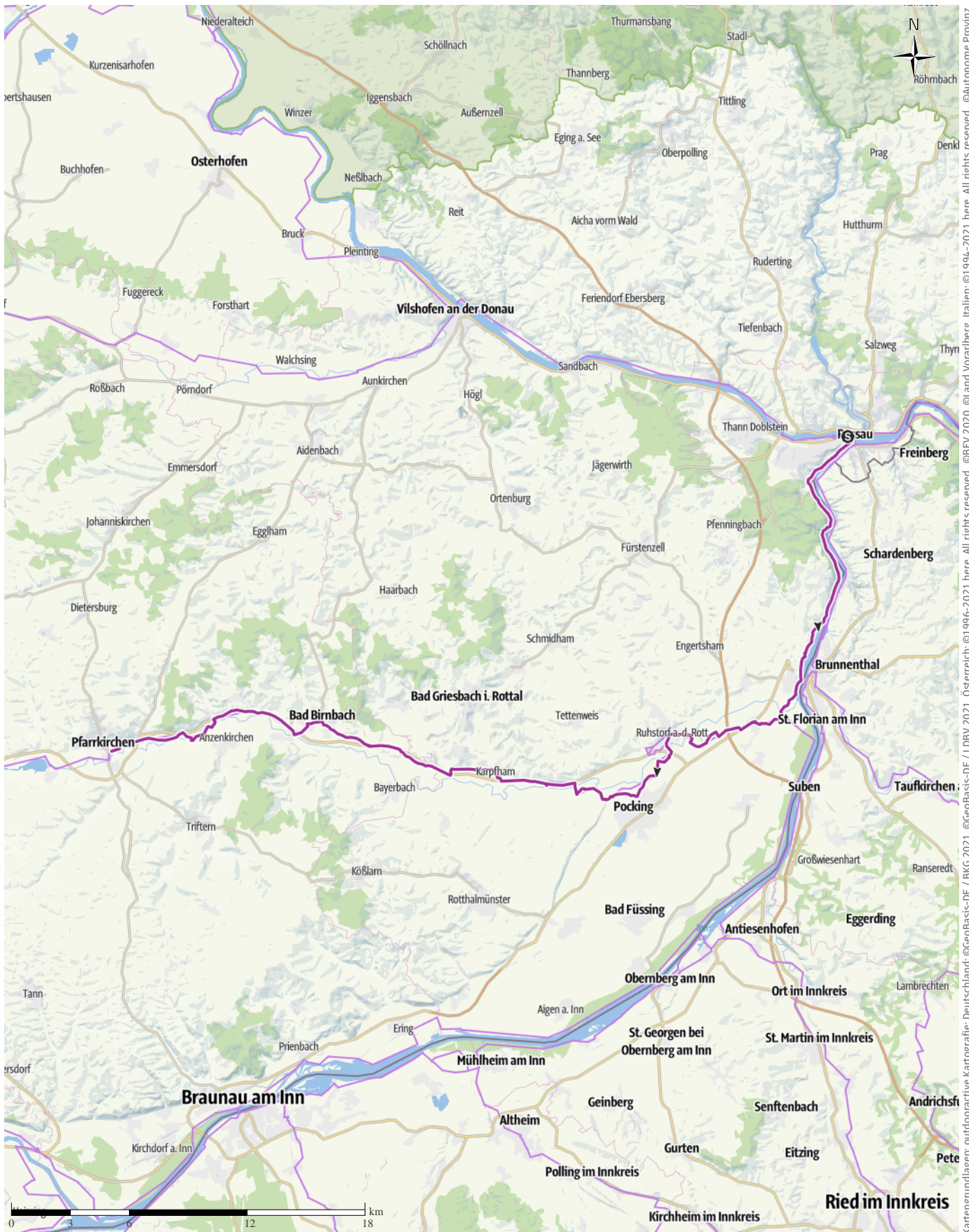


Jakobus Radpilgerweg 1. Etappe: Passau - Lindau - Nonnenhorn

← 63 km | ⌚ 4:20 h | ▲ 104 m | ▼ 59 m | Schwierigkeit -



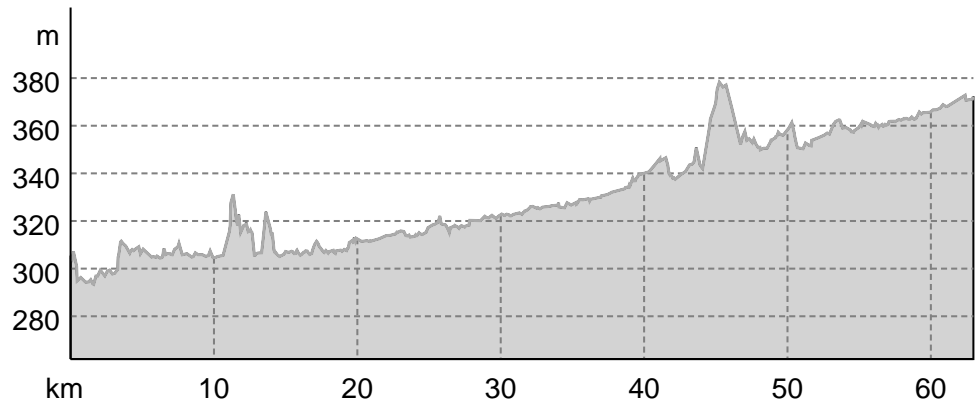
Kartengrundlagen: outdooractive Kartografie; Deutschland: ©GeoBasis-DE / LDBV 2021, Österreich: ©1996-2021 here, All rights reserved. ©BBEV 2020, ©Land Vorarlberg, Italien: ©1994-2021 here, All rights reserved. ©Autonome Provinz Bozen – Südtirol – Abteilung Natur, Landschaft und Raumentwicklung, ©Cartago S.R.L. Kartengrundlagen: outdooractive Kartografie; ©OpenStreetMap (www.openstreetmap.org)

Jakobus Radpilgerweg 1. Etappe: Passau Lindau ...

Wegart

— Länge 63 km

Höhenprofil



Tourdaten

Radtour

Strecke ↔ 63 km

Dauer ⌚ 4:20 h

Aufstieg ▲ 104 m

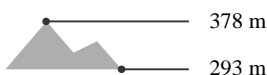
Abstieg ▼ 59 m

Schwierigkeit -

Kondition ●●●●●●

Technik ●●●●●●

Höhenlage



Beste Jahreszeit

JAN | FEB | MÄR
 APR | MAI | JUN
 JUL | AUG | SEP
 OKT | NOV | DEZ

Bewertungen

Autoren

Erlebnis ●●●●●●

Landschaft ●●●●●●

Community

Weitere Tourdaten



Christian Reuting

Aktualisierung: 27.01.2022

1. Etappe:

Passau - Pfarrkirchen

Tour zum Mitnehmen für iPhone und Android



QR-Code scannen und diese Tour offline speichern, mit Freunden teilen und mehr.

Webseite

<https://out.ac/I7buXM>