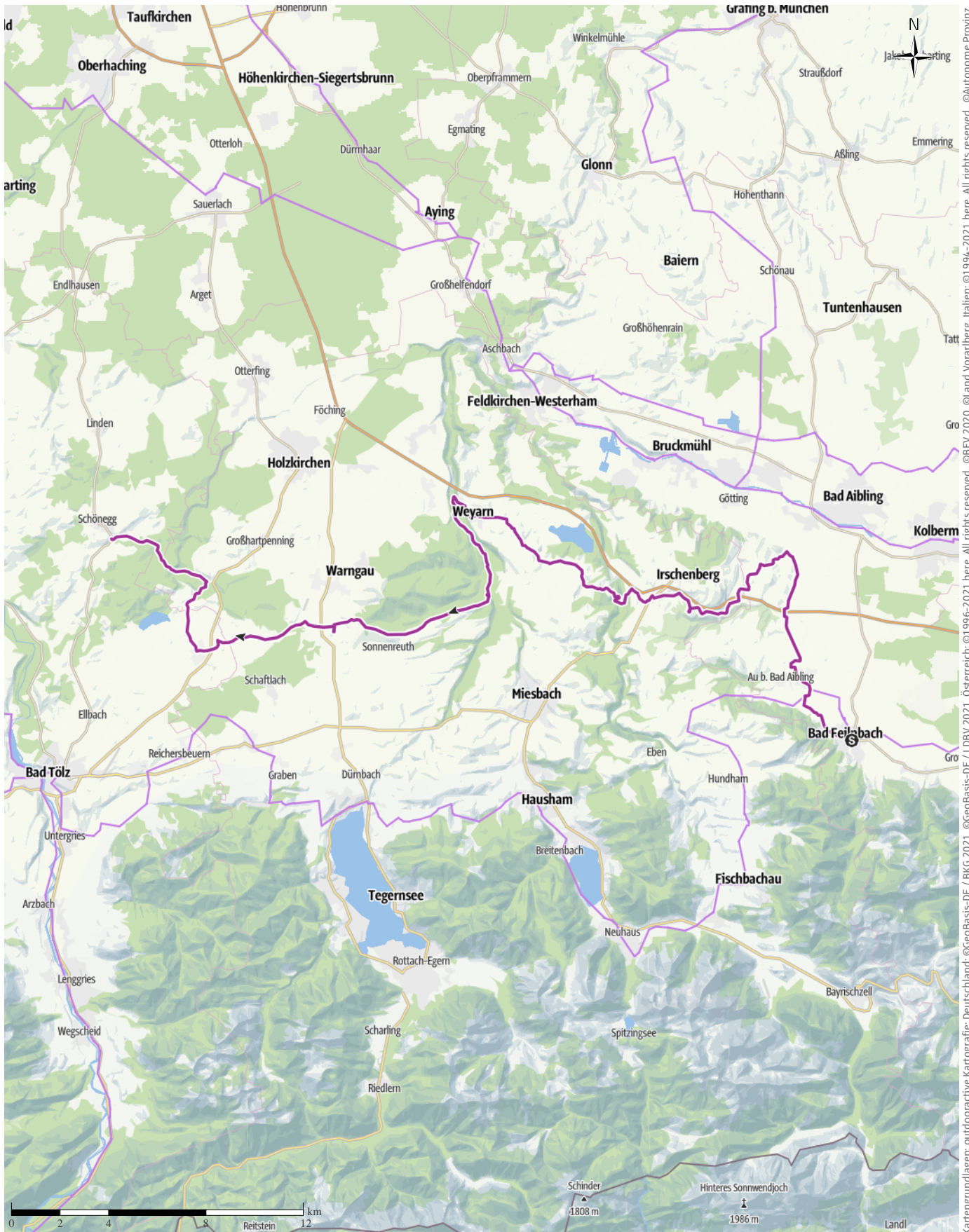


Voralpinger Jakobsweg als Radpilgerweg 4. Etappe: Bad Feilnbach - Dietramszell

↔ 60 km | ⌚ 4:40 h | 🏔️ 697 m | 📏 546 m | Schwierigkeit -

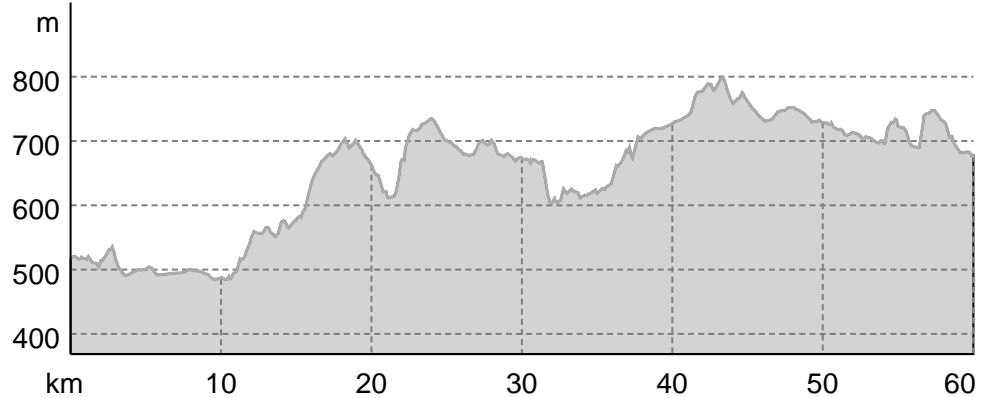


Voralpinger Jakobsweg als Radpilgerweg 4. ...

Wegart

— Länge 60 km

Höhenprofil



Tourdaten

Radtour

Strecke ↔ 60 km

Dauer ⌚ 4:40 h

Aufstieg ▲ 697 m

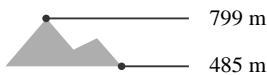
Abstieg ▼ 546 m

Schwierigkeit -

Kondition ●●●●●●

Technik ●●●●●●

Höhenlage



Beste Jahreszeit

JAN | FEB | MÄR
 APR | MAI | JUN
 JUL | AUG | SEP
 OKT | NOV | DEZ

Bewertungen

Autoren

Erlebnis ●●●●●●

Landschaft ●●●●●●

Community

Weitere Tourdaten



Christian Reuting

Aktualisierung: 24.01.2022

Voralpinger Jakobsweg als Radpilgerweg

4. Etappe: Bad Feilnbach - Dietramszell

Tour zum Mitnehmen für iPhone und Android



QR-Code scannen und diese Tour offline speichern, mit Freunden teilen und mehr.

Webseite

<https://out.ac/da7ag>