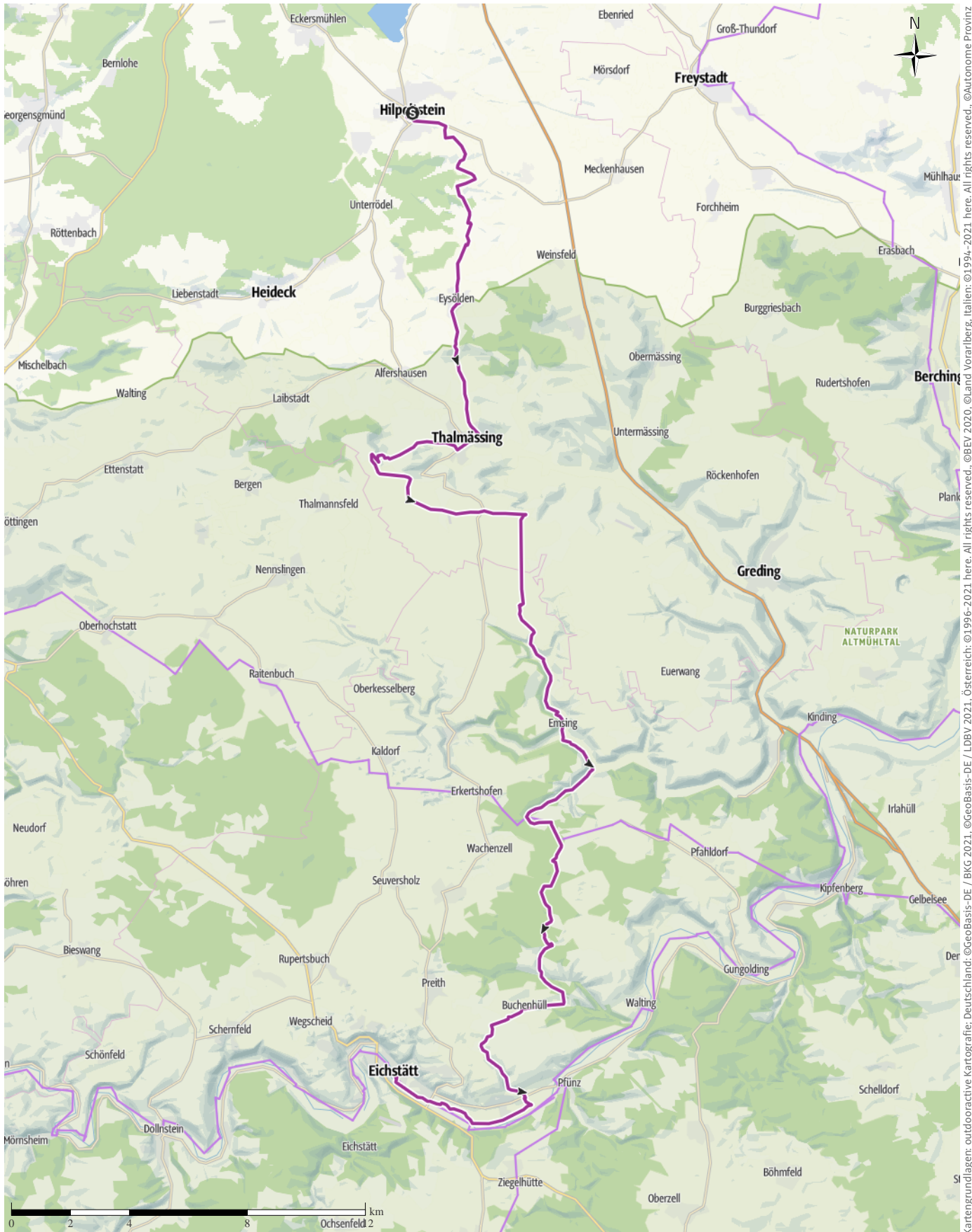


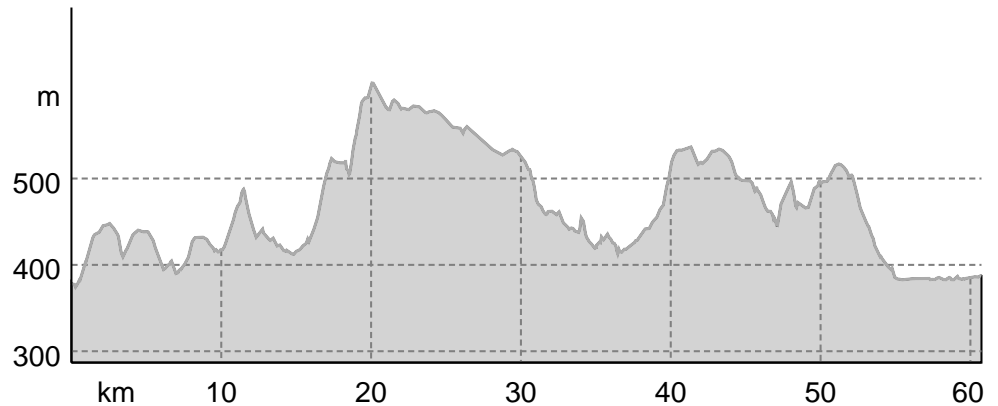
# Radpilgerweg Nürnberg - Eichstätt 2. Etappe (Alternative): Hilpoltstein - Eichstätt

↔ 60,7 km | ⌚ 15:30 h | 🏔️ 632 m | 📏 650 m | Schwierigkeit -



Kartengrundlagen: outdooractive Kartografie; Deutschland: ©GeoBasis-DE / LDBV 2021, Österreich: ©1996-2021 here. All rights reserved. ©BBEV 2020, ©Land Vorarlberg, Italien: ©1994-2021 here. All rights reserved. ©Autonome Provinz Bozen – Südtirol – Abteilung Natur, Landschaft und Raumentwicklung, © Cartago S.R.L. Kartengrundlagen: outdooractive Kartografie; ©OpenStreetMap (www.openstreetmap.org)

### Höhenprofil



### Tourdaten

#### Radtour

Strecke ↔ 60,7 km

Dauer ⌚ 15:30 h

Aufstieg ▲ 632 m

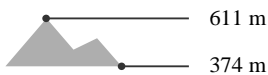
Abstieg ▼ 650 m

Schwierigkeit -

Kondition ●●●●●●

Technik ●●●●●●

Höhenlage



### Beste Jahreszeit

JAN | FEB | MÄR  
 APR | MAI | JUN  
 JUL | AUG | SEP  
 OKT | NOV | DEZ

### Bewertungen

#### Autoren

Erlebnis ●●●●●●

Landschaft ●●●●●●

#### Community

### Weitere Tourdaten



Christian Reuting

Aktualisierung: 21.05.2022

Radpilgerweg Nürnberg - Eichstätt

2. Etappe (Alternative): Hilpoltstein - Eichstätt

### Tour zum Mitnehmen für iPhone und Android



QR-Code scannen und diese Tour offline speichern, mit Freunden teilen und mehr.

Webseite

<https://out.ac/I9bFtt>