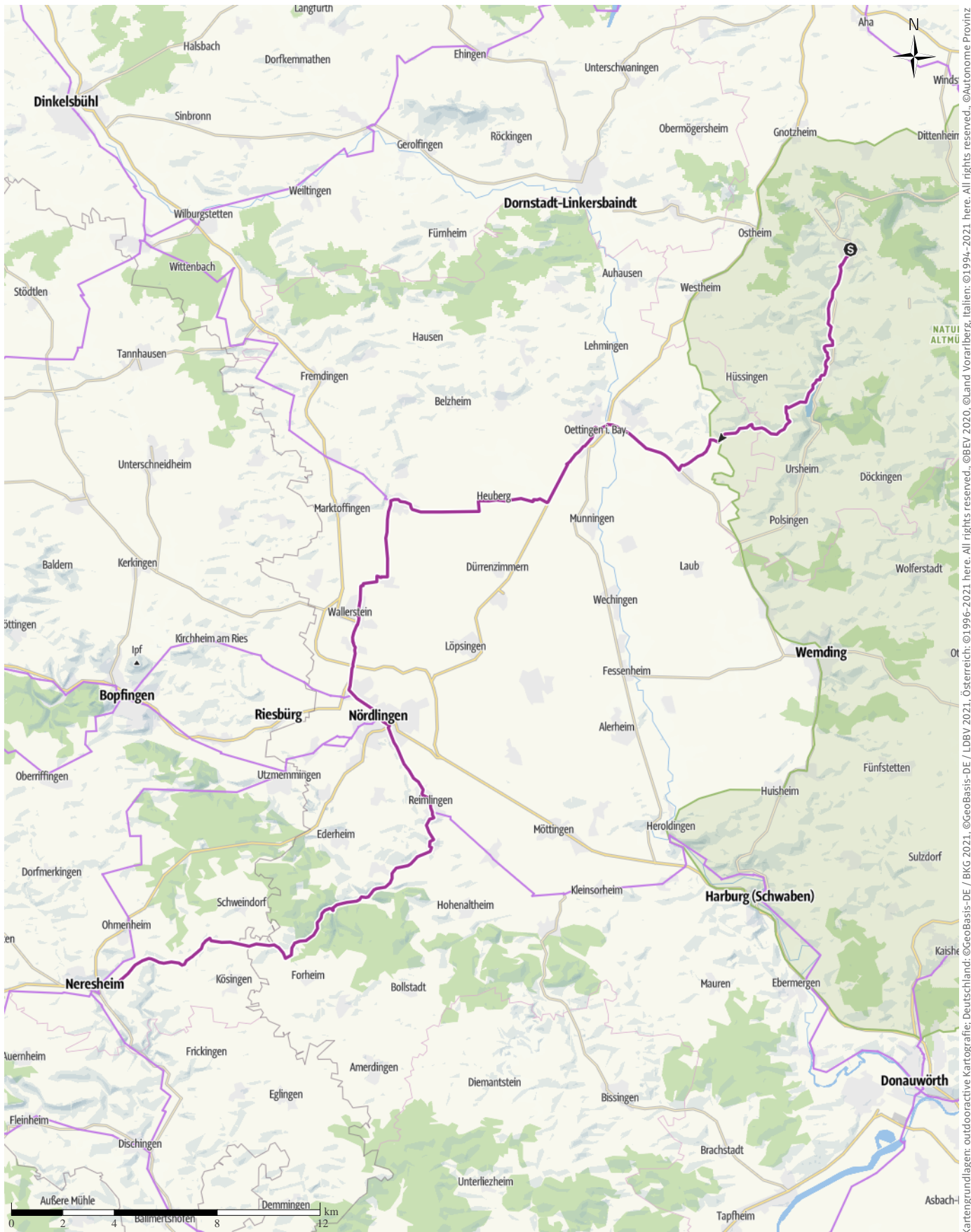


Schwabacher Jakobsweg als Radpilgerweg 3. Etappe: Heidenheim - Neresheim

← 63,3 km | ⌚ 4:30 h | ▲ 359 m | ▼ 346 m | Schwierigkeit -



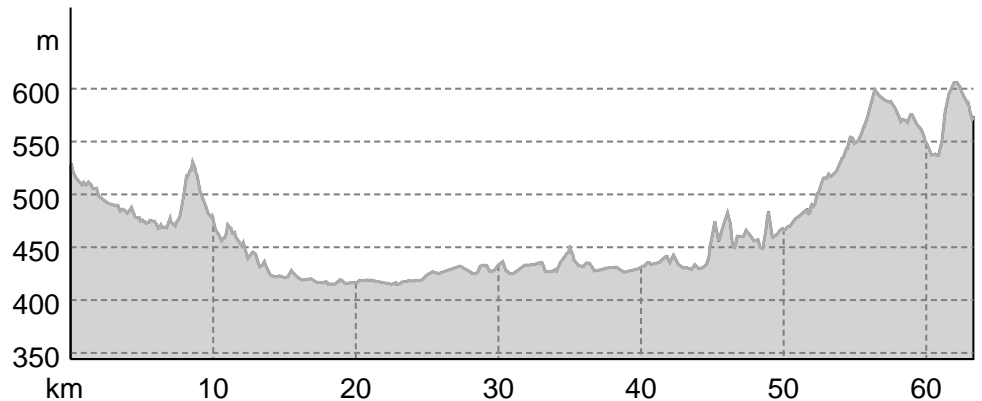
Kartengrundlagen: outdooractive Kartografie; Deutschland: ©GeoBasis-DE / BKG 2021, ©GeoBasis-DE / LDBV 2021, Österreich: ©1996-2021 here, All rights reserved, ©BBEV 2020, ©Land Vorarlberg, Italien: ©1994-2021 here, All rights reserved, ©Autonome Provinz Bozen – Südtirol – Abteilung Natur, Landschaft und Raumentwicklung, ©Cartago S.R.L. Kartengrundlagen: outdooractive Kartografie; ©OpenStreetMap (www.openstreetmap.org)

Schwabacher Jakobsweg als Radpilgerweg 3. ...

Wegart

— Länge 63,3 km

Höhenprofil



Tourdaten

Radtour

Strecke ↔ 63,3 km

Dauer ⌚ 4:30 h

Aufstieg ▲ 359 m

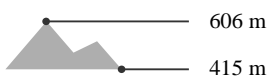
Abstieg ▼ 346 m

Schwierigkeit -

Kondition ●●●●●●

Technik ●●●●●●

Höhenlage



Beste Jahreszeit

JAN | FEB | MÄR
 APR | MAI | JUN
 JUL | AUG | SEP
 OKT | NOV | DEZ

Bewertungen

Autoren

Erlebnis ●●●●●●

Landschaft ●●●●●●

Community

Weitere Tourdaten



Christian Reuting

Aktualisierung: 18.01.2022

Schwabacher Jakobsweg als Radpilgerweg

3. Etappe: Heidenheim - Neresheim

Tour zum Mitnehmen für iPhone und Android



QR-Code scannen und diese Tour offline speichern, mit Freunden teilen und mehr.

Webseite

<https://out.ac/fF7xH>