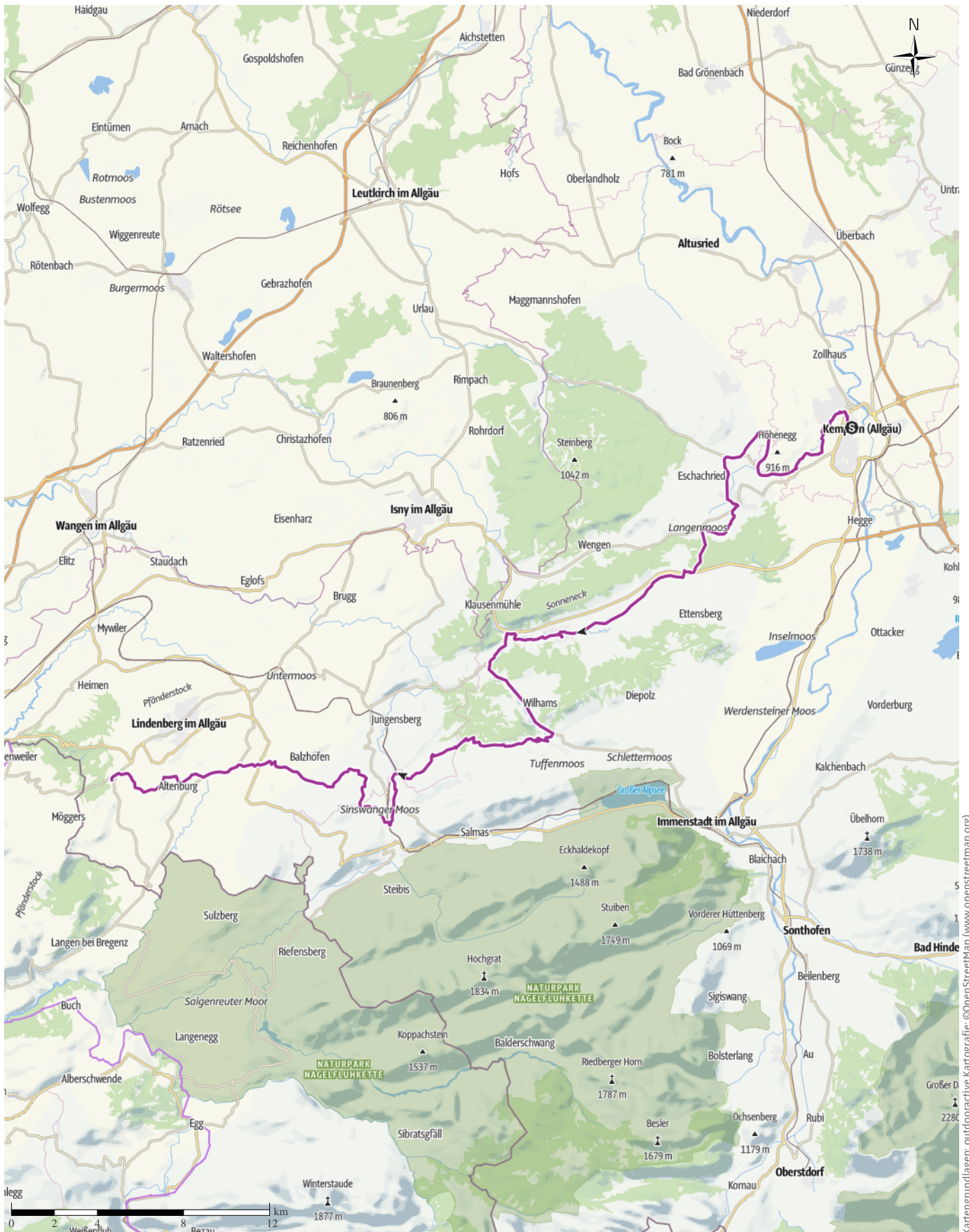


# JAKOBUSWEG als Radpilgerweg Etappe: Kempten - Weitnau - Scheidegg

↔ 70 km | ⌚ 5:15 h | ⚡ 1.016 m | ⚡ 859 m | Schwierigkeit schwer

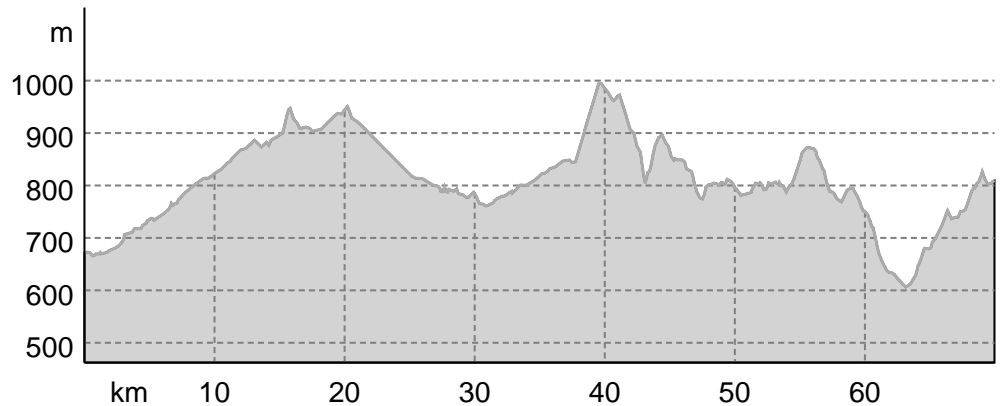


JAKOBUSWEG als Radpilgerweg Etappe: Kempten ...

Wegarten

— Länge 70 km

Höhenprofil



Tourdaten

Radtour

Strecke ↔ 70 km

Dauer ⌚ 5:15 h

Aufstieg ▲ 1016 m

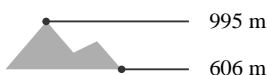
Abstieg ▼ 859 m

Schwierigkeit schwer

Fitness ●●●●●●

Technik ●●●●●●

Höhenlage



Beste Jahreszeit

JAN | FEB | MÄR  
 APR | MAI | JUN  
 JUL | AUG | SEP  
 OKT | NOV | DEZ

Bewertungen

Autoren

Erlebnis ●●●●●

Landschaft ●●●●●

Community

Weitere Tourdaten



Christian Reuting

Aktualisierung: 25.04.2025

6. Etappe:

Kempten - Weitnau - Scheidegg

Tour zum Mitnehmen für iPhone und Android



QR-Code scannen und diese Tour offline speichern, mit Freunden teilen und mehr.

Webseite

<https://out.ac/cWFTp>